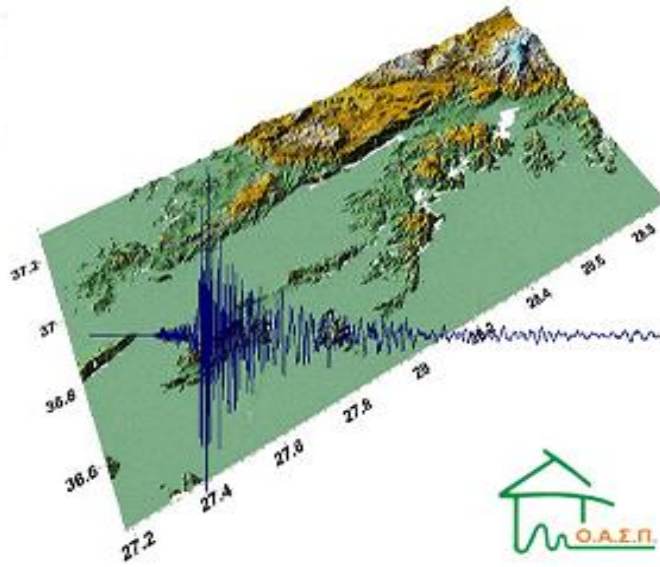


## 21/7/2017: ΣΕΙΣΜΟΣ ΣΤΗΝ ΚΩ ΕΝΗΜΕΡΩΤΙΚΟ ΣΗΜΕΙΩΜΑ ΚΛΙΜΑΚΙΟΥ ΤΟΥ Ο.Α.Σ.Π.

Την Παρασκευή 21/7/2017 και ώρα 01:31π.μ. εκδηλώθηκε πολύ ισχυρή σεισμική δόνηση ( $M_L=6.2$ ) σε εστιακό βάθος 10km, 23km Β.Α. της νήσου Κω (σύμφωνα με την ανακοίνωση του Γεωδυναμικού Ινστιτούτου του Εθνικού Αστεροσκοπείου Αθηνών).

Τα πρώτα στοιχεία ανέφεραν ότι 2 άνθρωποι έχασαν τη ζωή τους, ενώ περίπου 120 ήταν οι τραυματίες. Ο σεισμός προκάλεσε βλάβες σε κτίρια, μνημεία πολιτιστικής κληρονομιάς, καθώς και στο κύριο λιμάνι της νήσου.



Ο Πρόεδρος του Οργανισμού Καθηγητής Ευθύμιος Λέκκας συμμετείχε στο κλιμάκιο της Πολιτείας που μετέβη άμεσα με C130 στην Κω για να εκτιμήσει την κατάσταση στην πληγείσα περιοχή.


Το απόγευμα της ίδια ημέρας κλιμάκιο του Ο.Α.Σ.Π. με γεωλόγους και μηχανικούς μετέβη άμεσα στην Κω για να συνδράμει τους τοπικούς φορείς στη διαχείριση της σεισμικής έκτακτης ανάγκης.

Την επόμενη ημέρα κλιμάκιο ερευνητών (σεισμολόγων και μηχανικών) μετέβη και αυτό την Κω για την εγκατάσταση επιταχυνσιογράφων.

Πιο συγκεκριμένα τα κλιμάκια του Ο.Α.Σ.Π. πραγματοποίησαν τις ακόλουθες ενέργειες:

α) Ενημερώθηκαν για την κατάσταση που επικρατούσε στη νήσο. Συνεργάστηκαν με τους φορείς αυτοδιοίκησης και συμμετείχαν στα Συντονιστικά Όργανα στη λήψη αποφάσεων σχετικά τον καθορισμό των ενεργειών άμεσης απόκρισης για τη διαχείριση της έκτακτης ανάγκης.

Ιδιαίτερη σημασία δόθηκε σε θέματα μνημείων πολιτιστικής κληρονομιάς και τουριστών – ξενοδοχειακών μονάδων.



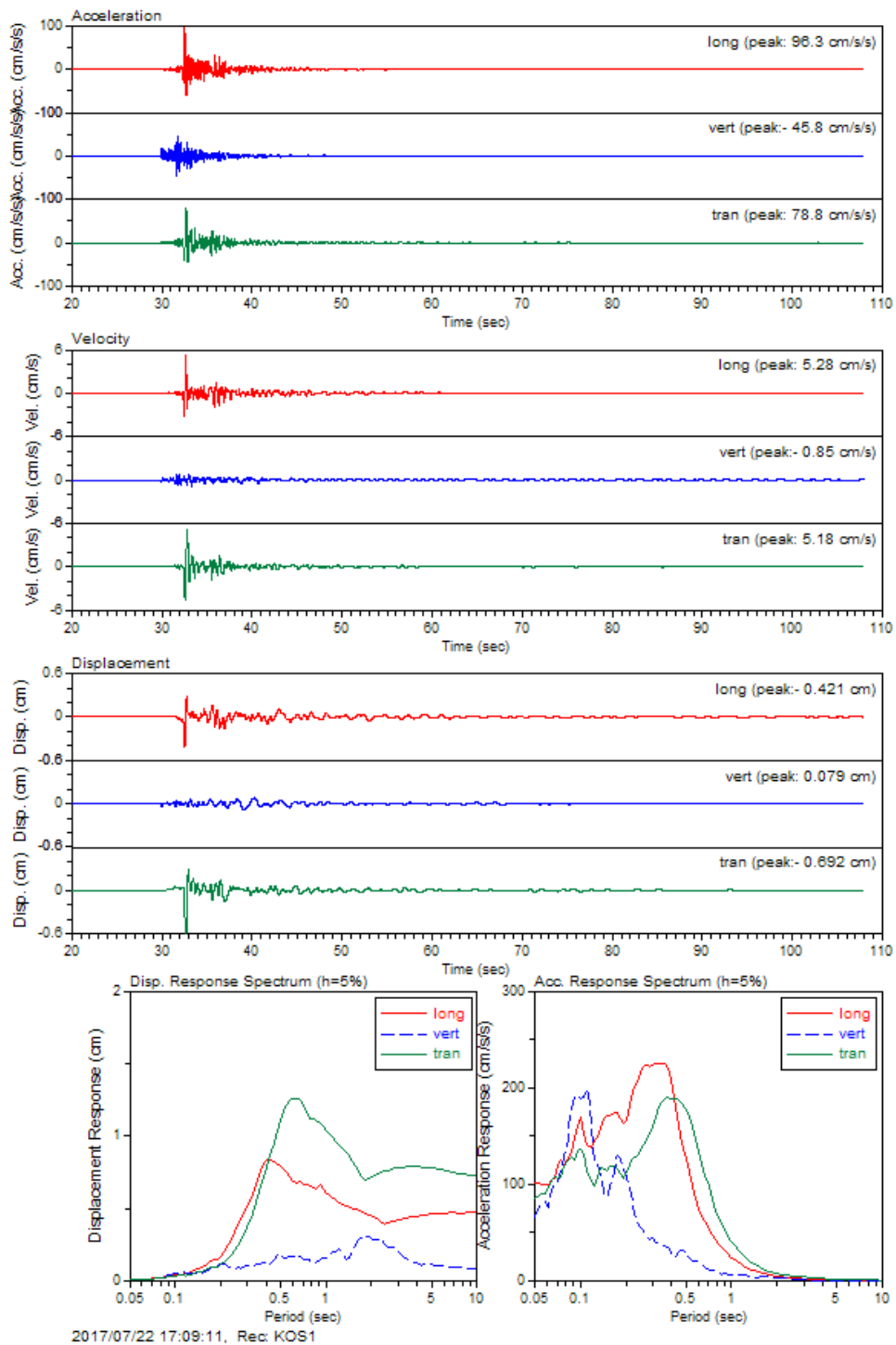
β) Διένειμαν έντυπο ενημερωτικό υλικό του Ο.Α.Σ.Π. με οδηγίες αυτοπροστασίας για περίπτωση σεισμού για διάφορες ομάδες στόχους (πολίτες, παιδιά, ΑμεΑ κ.λπ.).

Ιδιαίτερη προσοχή δόθηκε στην ενημέρωση των τουριστών που βρίσκονταν στη νήσο, μέσω των σχετικών εντύπων του Ο.Α.Σ.Π. που έχουν εκδοθεί σε έξι γλώσσες.

Παράλληλα δόθηκε το τεύχος του Ο.Α.Σ.Π. «Οδηγίες Προστασίας – Μετασεισμική Περίοδος», το οποίο αναφέρεται μεταξύ άλλων στην άμβλυση των ψυχοκοινωνικών επιπτώσεων παιδιών και ενηλίκων που έχουν βιώσει ισχυρό σεισμικό συμβάν.



γ) Εγκατέστησαν δίκτυο φορητών σειсмоγράφων για την παρακολούθηση της εξέλιξης της σεισμικής ακολουθίας και επιταχυνσιογράφους για την καταγραφή των σεισμικών επιταχύνσεων.



Επιταχυνσιογράφηματα της 21/7/2017 στην Κω